



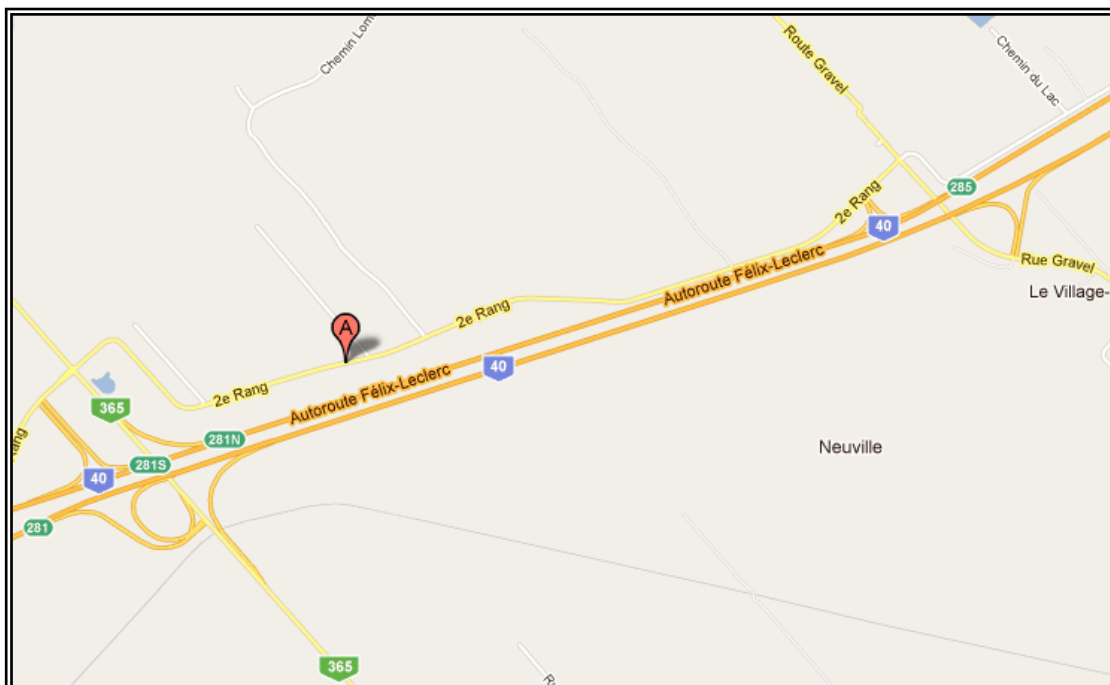
STATIONNEMENTS ET POINTS D'ACCÈS AUX SENTIERS

Voici la liste des stationnements pour les véhicules avec remorques et les points d'accès aux sentiers du Club Quad Nature Portneuf.

NEUVILLE : (en période hivernale seulement)

Relais Cabane Chabot
800, 2^e rang Est
Neuville (Québec) GOA 2R0
Tél : (418) 876-2363

Par l'autoroute 40, prenez la sortie 281 ou la sortie 285. La cabane Chabot se trouve sur le chemin parallèle et du côté nord de l'autoroute 40. Le stationnement se situe à 1 km du 2^e rang via le chemin d'accès à la Cabane Chabot. L'accès au sentier se fait directement au stationnement.



Suite... ↓



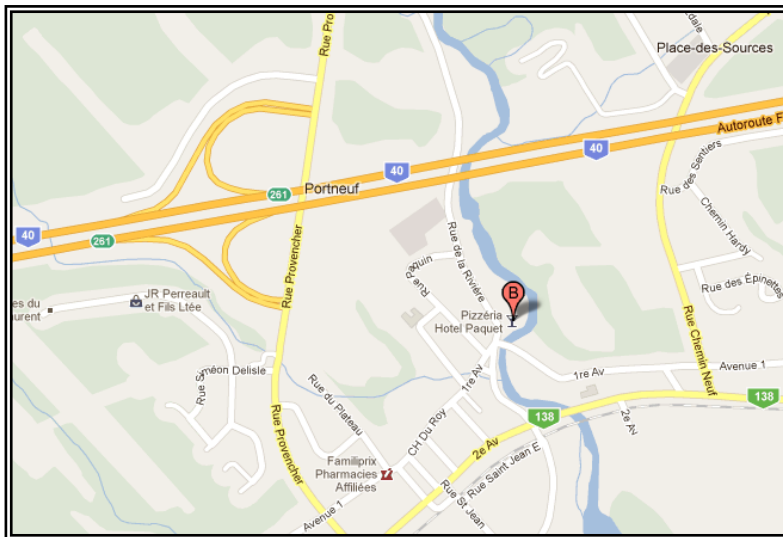
PORTNEUF : (4 saisons) :

Pizzeria Hôtel Paquet

81, rue de la Rivière, Portneuf, (Québec) G0A 2Y0

Tél : (418) 286-4531

Par l'autoroute 40, prenez la sortie 261 et utilisez la rue Provancher vers le sud. Rendu au clignotant jaune, tournez à gauche sur la 1re avenue et continuez jusqu'à la jonction de celle-ci et de la rue de la Rivière. La Pizzeria Hôtel Paquet se trouve sur la gauche. Stationnez à l'arrière. L'accès au sentier se fait en utilisant la rue de la Rivière en direction nord.



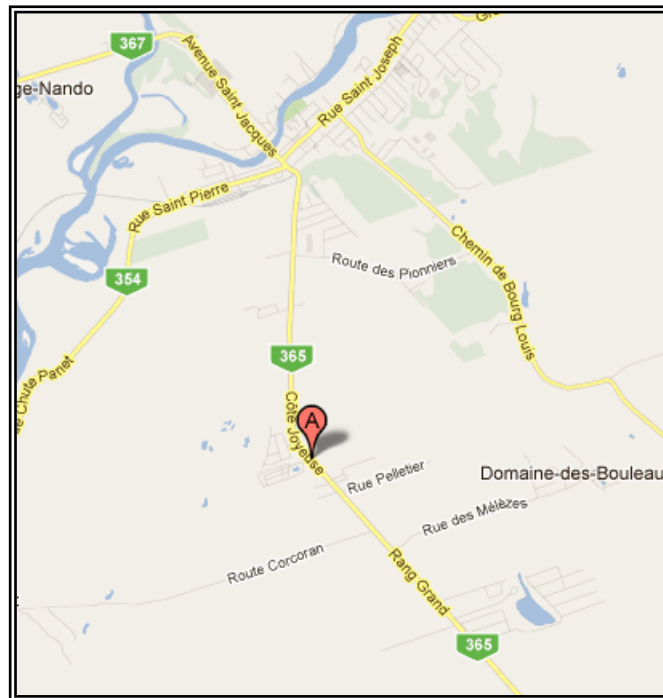
Suite... ↓



SAINT-RAYMOND : (4 saisons) :

Dion Moto Inc
840, Côte Joyeuse, Saint-Raymond (Québec) G3L 4B4
Tél : (418) 337-2776

Par la route 365 Nord (Grand Rang), continuez en direction de Saint-Raymond. Dépassez la route Corcoran, Dion Moto se trouve sur votre gauche. Stationnez du côté sud du commerce. Le stationnement est limité en période hivernale. S'il n'y a plus de place, utilisez les autres stationnements disponibles à Saint-Raymond. Toujours laisser de l'espace pour la circulation des surfaceuses, des quads et des motoneiges. NE PAS OBSTRUER L'ACCÈS AU COMMERCE. Le sentier passe dans la cour de Dion Moto.



Suite... ↓



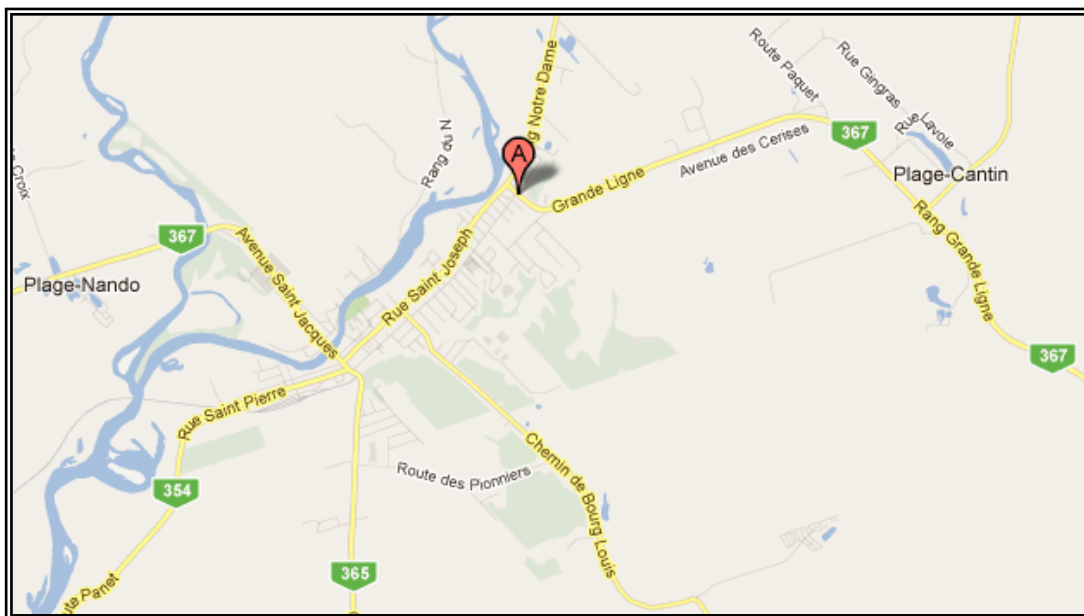
SAINT-RAYMOND : (4 saisons) :

Hôtel Roquemont Inc
105, Grande Ligne, Saint-Raymond, (Québec) G3L 2Y4
Tél : (418) 337-6734

Par la route 367 Nord (en provenance de Ste-Catherine-de-la-Jacques-Cartier), l'Hôtel Roquemont se trouvera sur votre droite tout juste après le concessionnaire Performance Voyer.

Par la route 365 (en provenance de Pont-Rouge) ou par la route 354 (en provenance de Ste-Christine-d'Auvergne), utilisez la rue Saint-Joseph ou la rue Saint-Cyrille jusqu'à la jonction avec la route 367. Tournez à droite sur le rang Grande-Ligne et l'Hôtel Roquemont se trouvera sur votre gauche. STATIONNEZ À L'ARRIÈRE DE L'HÔTEL SUR LE CÔTÉ SUD.

L'accès au sentier s'effectue en passant devant le concessionnaire Performance Voyer.



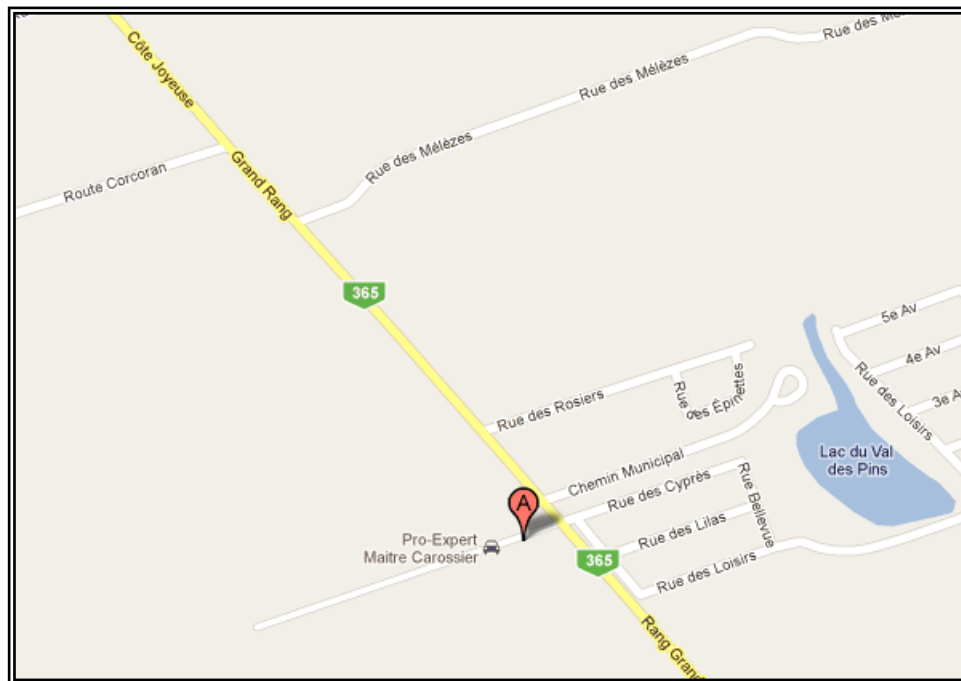
Suite... ↓



SAINT-RAYMOND : (4 saisons en fin de semaine seulement) :

Coin de la rue Défense-Nationale et la route 365 :

Un stationnement est disponible au coin de la rue de la Défense-Nationale et de la route 365 (en provenance de Pont-Rouge), et ce, tout juste devant l'accès au secteur Val-des-Pins. L'accès au sentier se fait directement au nord du stationnement.



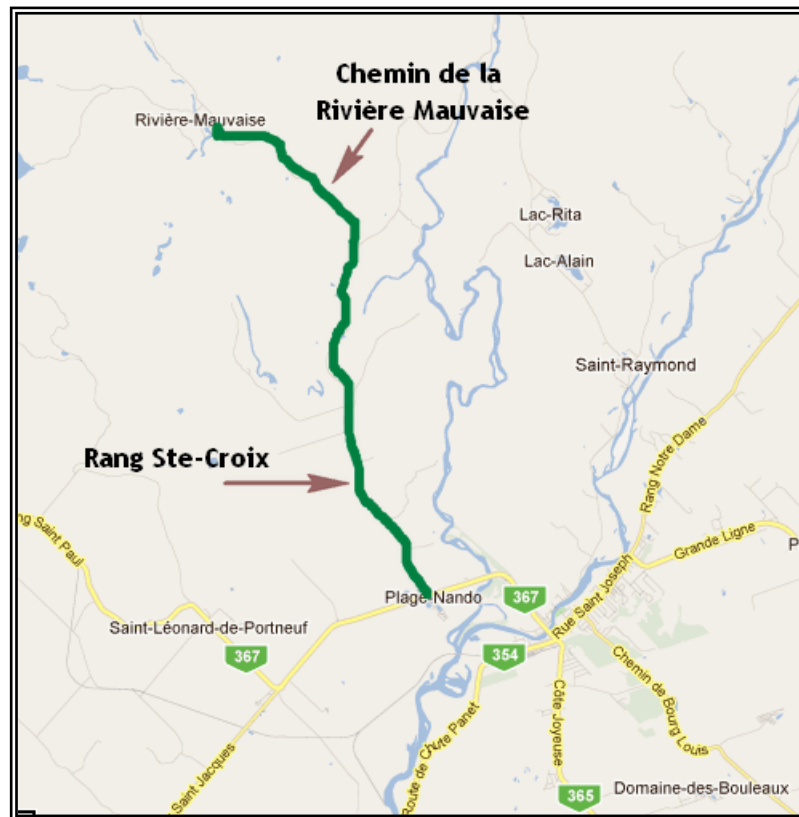
Suite... ↓



SAINT-RAYMOND : (été seulement) :

Zec Batiscan-Neilson – Accueil Mauvaise
Chemin de la rivière Mauvaise
Saint-Raymond (Québec)

À la jonction des routes 367, 365 et 354, continuez sur la route 367 nord sur une distance de 2,8 km. Tournez à droite sur le rang Ste-Croix et continuez sur celui-ci pendant 6 kilomètres. Tournez à gauche sur le chemin de la rivière Mauvaise et continuez 4 kilomètres sur celui-ci. Le stationnement du Club Quad Nature Portneuf est à la droite tout juste avant le poste d'accueil Mauvaise de la Zec Batiscan-Neilson. L'accès au sentier se fait au stationnement en utilisant le chemin forestier. Vous devez acquitter votre droit d'accès à la Zec Batiscan-Neilson pour accéder à ce territoire.



Suite... ↓



RIVIÈRE-À-PIERRE → Réserve de Portneuf : (été seulement) :

En utilisant la route 367 Nord (en provenance de Saint-Raymond), lorsque vous traversez la voie ferrée, continuez sur la rue Principale et traversez complètement la municipalité de Rivière-à-Pierre en vous rendant jusqu'au Parc des chutes de la Marmite. Après avoir fait l'arrêt obligatoire, continuez 3 kilomètres (chemin de gravier) sur la route 2 dans la Réserve de Portneuf. Utilisez le chemin d'accès utilisé par les quads et traversez le pont. Le stationnement se trouve sur votre gauche et l'accès au sentier s'effectue dans le stationnement.

